

Escola Básica Duarte Lopes - Benavente

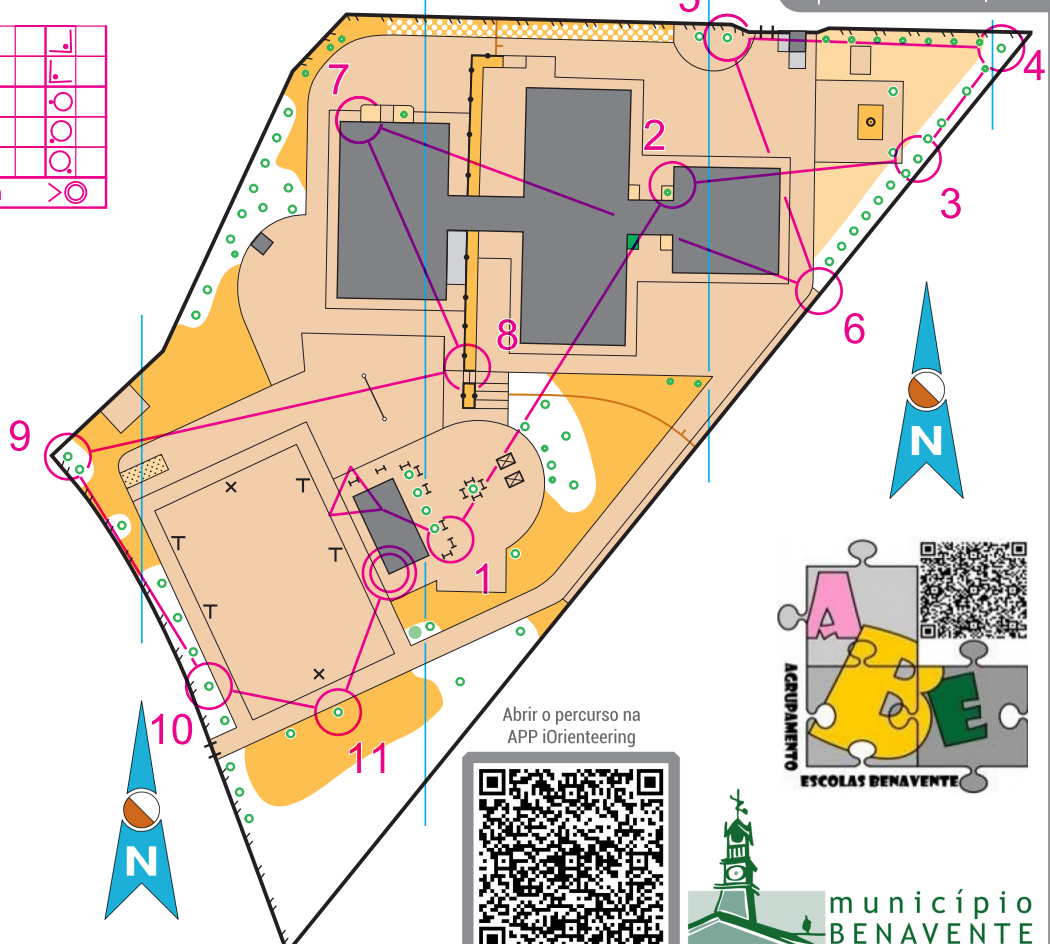
Escala | 1:1 500
Equidistância | 1m

Orientação Escola Básica			
Percurso 3	0,7 km	0	
1	107	+	×
2	118	▨	⌋
3	124	↑	○
4	125	↑	○
5	119	↑	○
6	120	⌋	⌋

7	111	▨	⌋
8	110	↗	⌋
9	101	↖	⌋
10	104	↑	○
11	106	↑	○

○ 30 m ○

Percurso 3
0,7 km



Legenda do mapa

- Edifício
- Zona coberta
- Zona privada
- Zona aberta
- Vegetação
- Foresta limpa
- Cerca/muro transponível
- Cerca/muro intransponível
- Escadas
- Árvore / arbusto
- Monumento
- Objeto especial homem
- Torre pequena / grande
- Banco / mesa
- Parque infantil
- Objeto especial água



Abrir o percurso na APP iOrienteeering

Escola Básica Duarte Lopes - Benavente

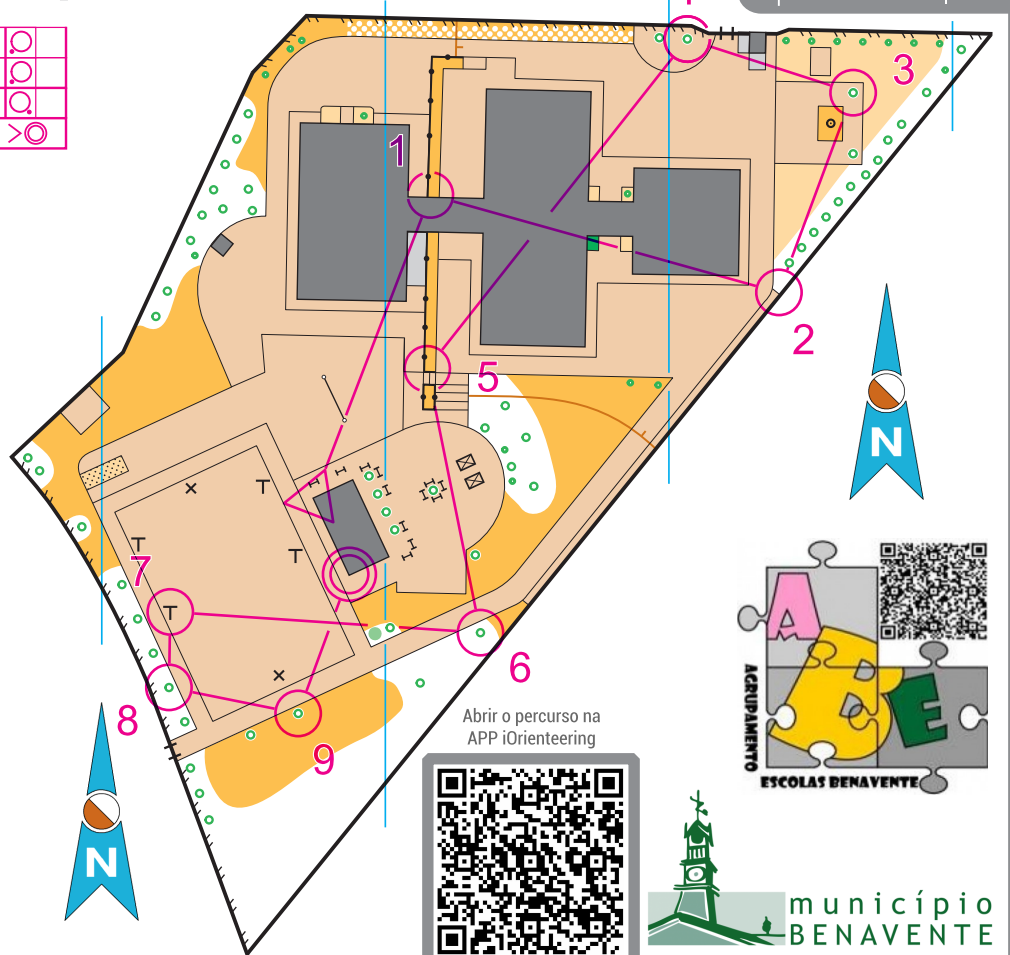
Escala | 1:1 500
Equidistância | 1m

Orientação Escola Básica			
Percurso 4	0,6 km	0	
1	113	◇	⌋
2	120	⌋	⌋
3	123	↑	○
4	119	↑	○
5	110	↗	⌋
6	114	↑	○

7	103	T	○
8	104	↑	○
9	106	↑	○

○ 30 m ○

Percurso 4
0,6 km



Legenda do mapa

- Edifício
- Zona coberta
- Zona privada
- Zona aberta
- Vegetação
- Foresta limpa
- Cerca/muro transponível
- Cerca/muro intransponível
- Escadas
- Árvore / arbusto
- Monumento
- Objeto especial homem
- Torre pequena / grande
- Banco / mesa
- Parque infantil
- Objeto especial água



Abrir o percurso na APP iOrienteeering

Escola Básica Duarte Lopes - Benavente

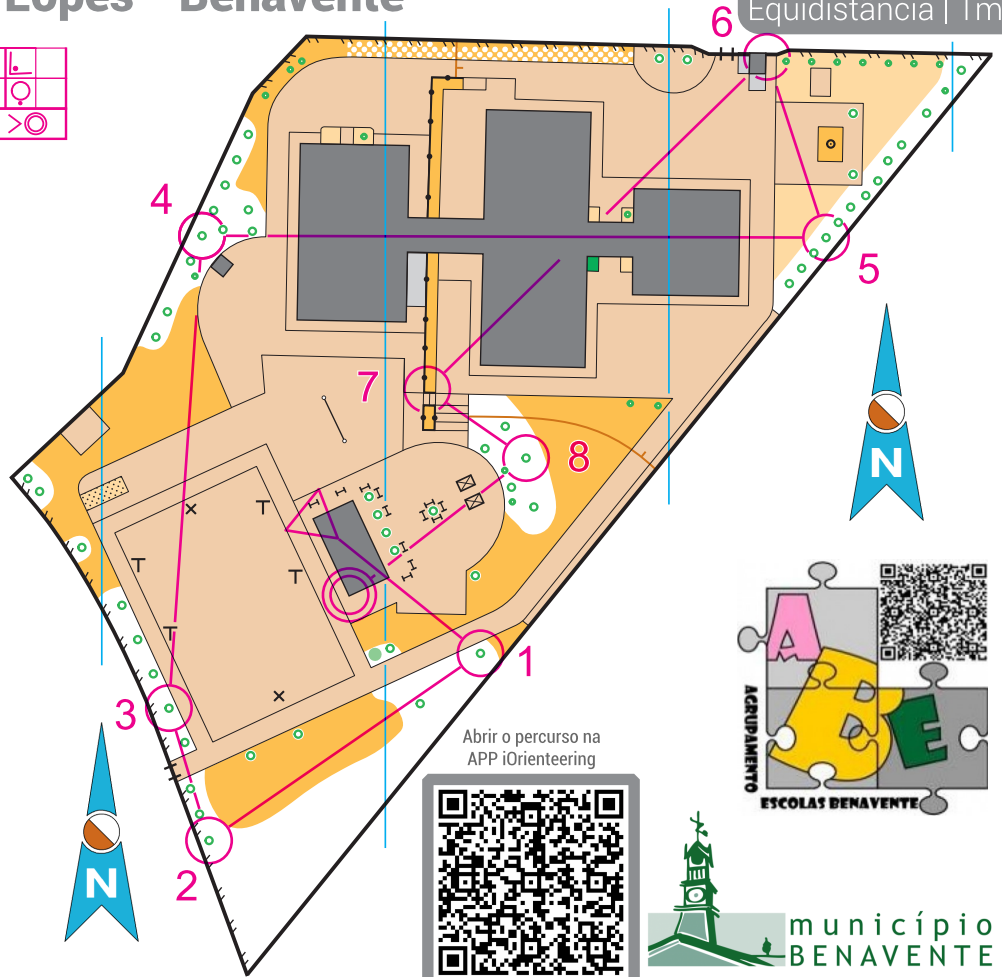
Escala | 1:1 500
Equidistância | 1m

Orientação Escola Básica		
Percurso 5	0,6 km	0
1	114	▲
2	109	▲
3	104	▲
4	105	▲
5	121	▲
6	122	■

7	110	▲	○
8	115	▲	○

45 m

Percurso 5
0,6 km



Legenda do mapa

- Edifício
- ▒ Zona coberta
- Zona privada
- Zona aberta
- Vegetação
- Floresta limpa
- Cerca/muro transponível
- Cerca/muro intransponível
- Escadas
- Árvore / arbusto
- Monumento
- x Objeto especial homem
- T+ Torre pequena / grande
- H Banco / mesa
- Parque infantil
- *○ Objeto especial água

Abrir o percurso na APP iOrienteering



Escola Básica Duarte Lopes - Benavente

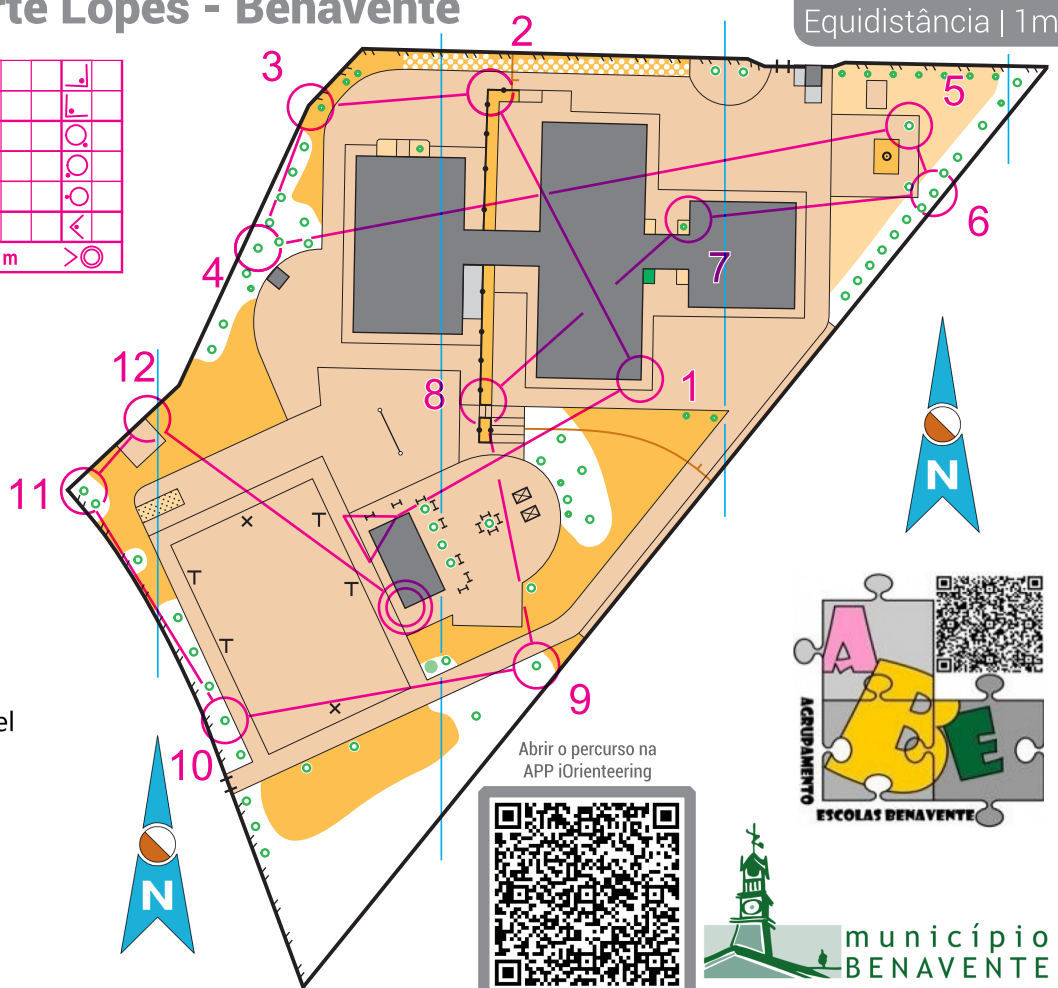
Escala | 1:1 500
Equidistância | 1m

Orientação Escola Básica		
Percurso 6	0,8 km	0
1	117	■
2	116	▲
3	112	▲
4	105	▲
5	123	▲
6	124	▲

7	118	■	○
8	110	▲	○
9	114	▲	○
10	104	▲	○
11	101	▲	○
12	102	▲	○

65 m

Percurso 6
0,8 km



Legenda do mapa

- Edifício
- ▒ Zona coberta
- Zona privada
- Zona aberta
- Vegetação
- Floresta limpa
- Cerca/muro transponível
- Cerca/muro intransponível
- Escadas
- Árvore / arbusto
- Monumento
- x Objeto especial homem
- T+ Torre pequena / grande
- H Banco / mesa
- Parque infantil
- *○ Objeto especial água

Abrir o percurso na APP iOrienteering

