

Escola Secundária de Benavente


Escala | 1:1 500

Orientação Escola Secundária

Percurso 1	0,6 km	0
1 121	▲	○
2 118	■	◀
3 107	⚓	▲
4 104	⊗	○
5 103	⊗	○
6 113	↗	◀
7 112	×	⊕

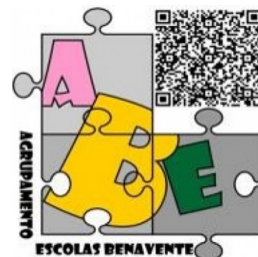
○ 130 m ○

Percurso 1
0,6 km



Legenda do mapa

- Edifício
- Zona coberta
- Zona privada
- Zona aberta
- Vegetação
- Floresta limpa
- Cerca/muro transponível
- Cerca/muro intransponível
- Escadas
- Árvore / arbusto
- Monumento
- Objeto especial homem
- Torre pequena / grande
- Banco / mesa
- Parque infantil
- Objeto especial água



Escola Secundária de Benavente

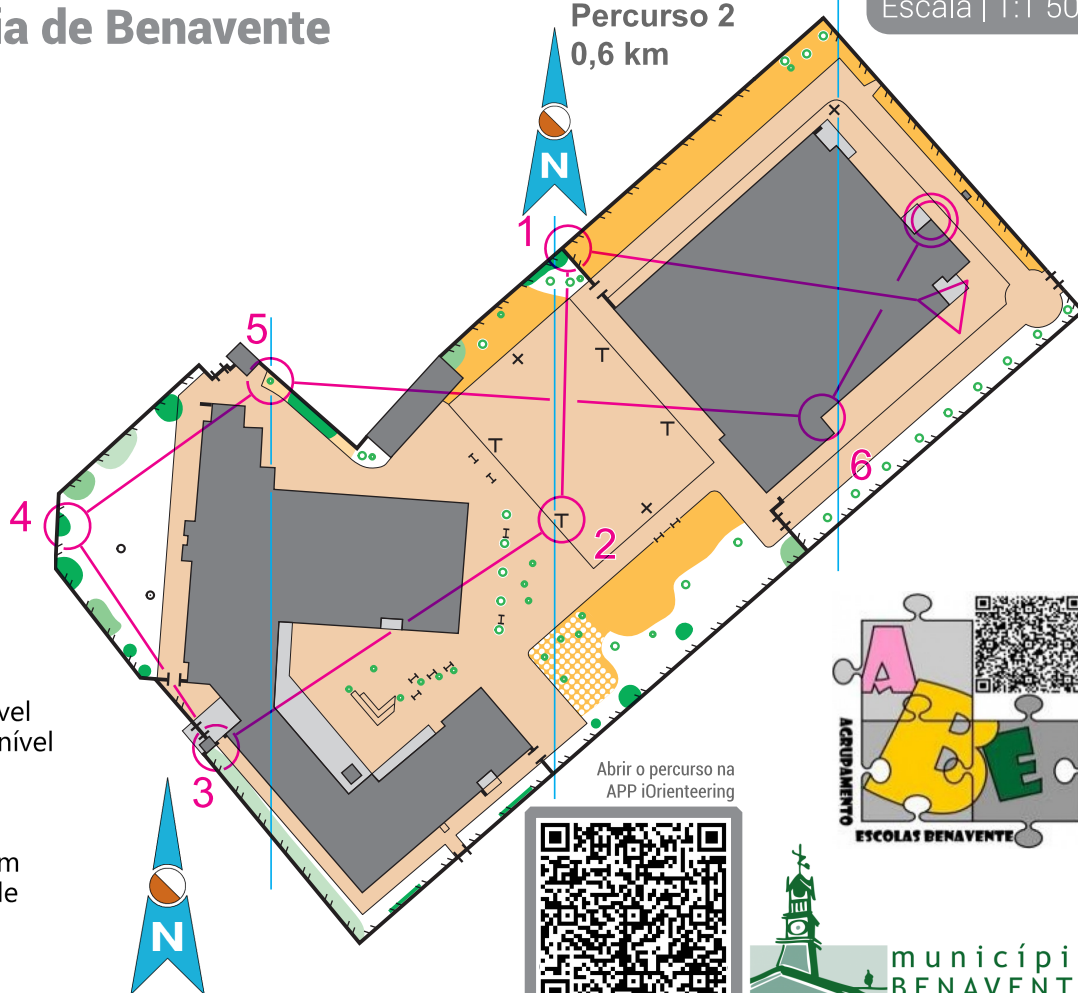
Escala | 1:1 500

Orientação Escola Secundária

Percurso 2	0,6 km	0
1 116	◇	◀
2 115	⊕	○
3 106	⚓	▲
4 101	⊗	○
5 105	▲	○
6 120	■	◀


○ 60 m ○

Percurso 2
0,6 km



Legenda do mapa

- Edifício
- Zona coberta
- Zona privada
- Zona aberta
- Vegetação
- Floresta limpa
- Cerca/muro transponível
- Cerca/muro intransponível
- Escadas
- Árvore / arbusto
- Monumento
- Objeto especial homem
- Torre pequena / grande
- Banco / mesa
- Parque infantil
- Objeto especial água



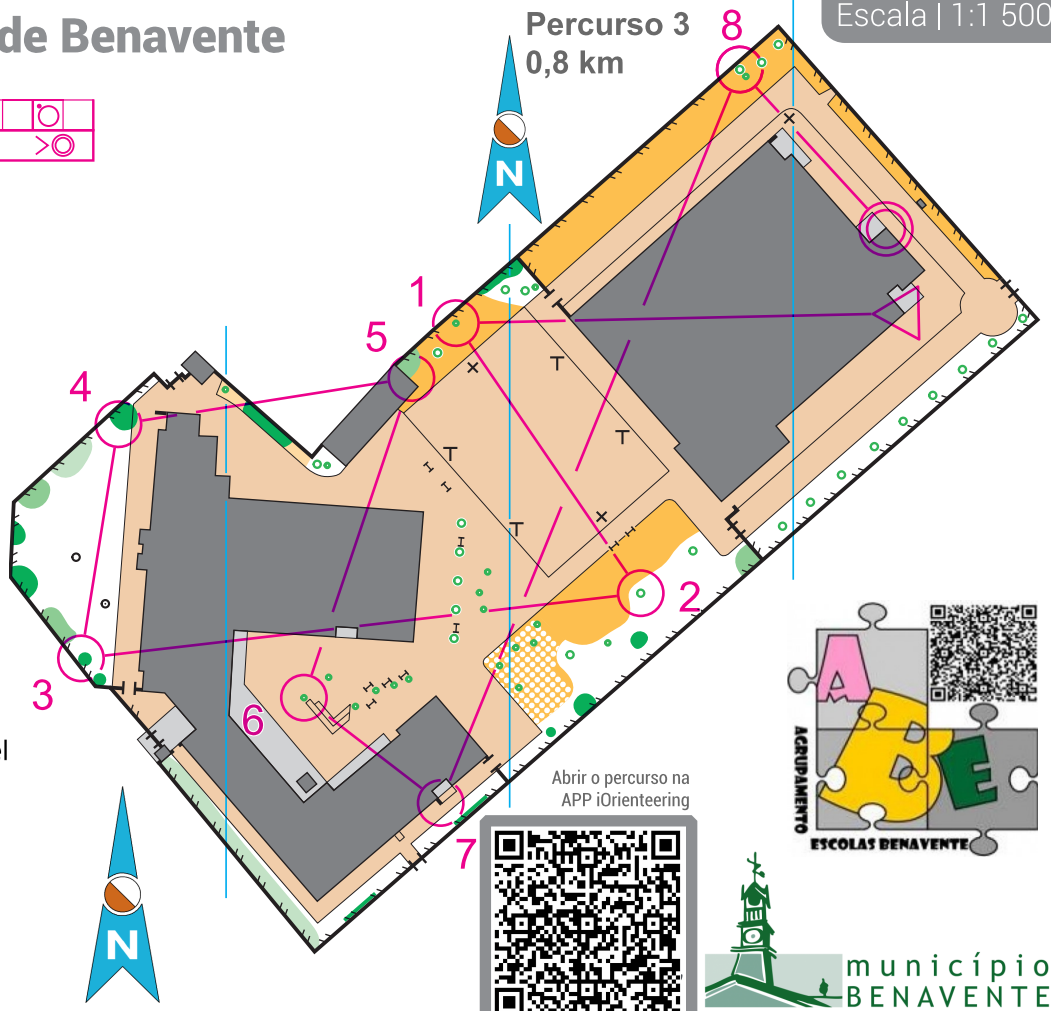
Escola Secundária de Benavente

Escala | 1:1 500

Orientação Escola Secundária

Percurso 3	0,8 km	0
1 114	▲	○
2 119	▲	○
3 103	⊗	○
4 104	⊗	○
5 111	◇	○
6 108	▲	○
7 113	▲	○

8 122	▲	○
○	45 m	○



Legenda do mapa

- Edifício
- Zona coberta
- Zona privada
- Zona aberta
- Vegetação
- Floresta limpa
- Cerca/muro transponível
- Cerca/muro intransponível
- Escadas
- Árvore / arbusto
- Monumento
- Objeto especial homem
- Torre pequena / grande
- Banco / mesa
- Parque infantil
- Objeto especial água

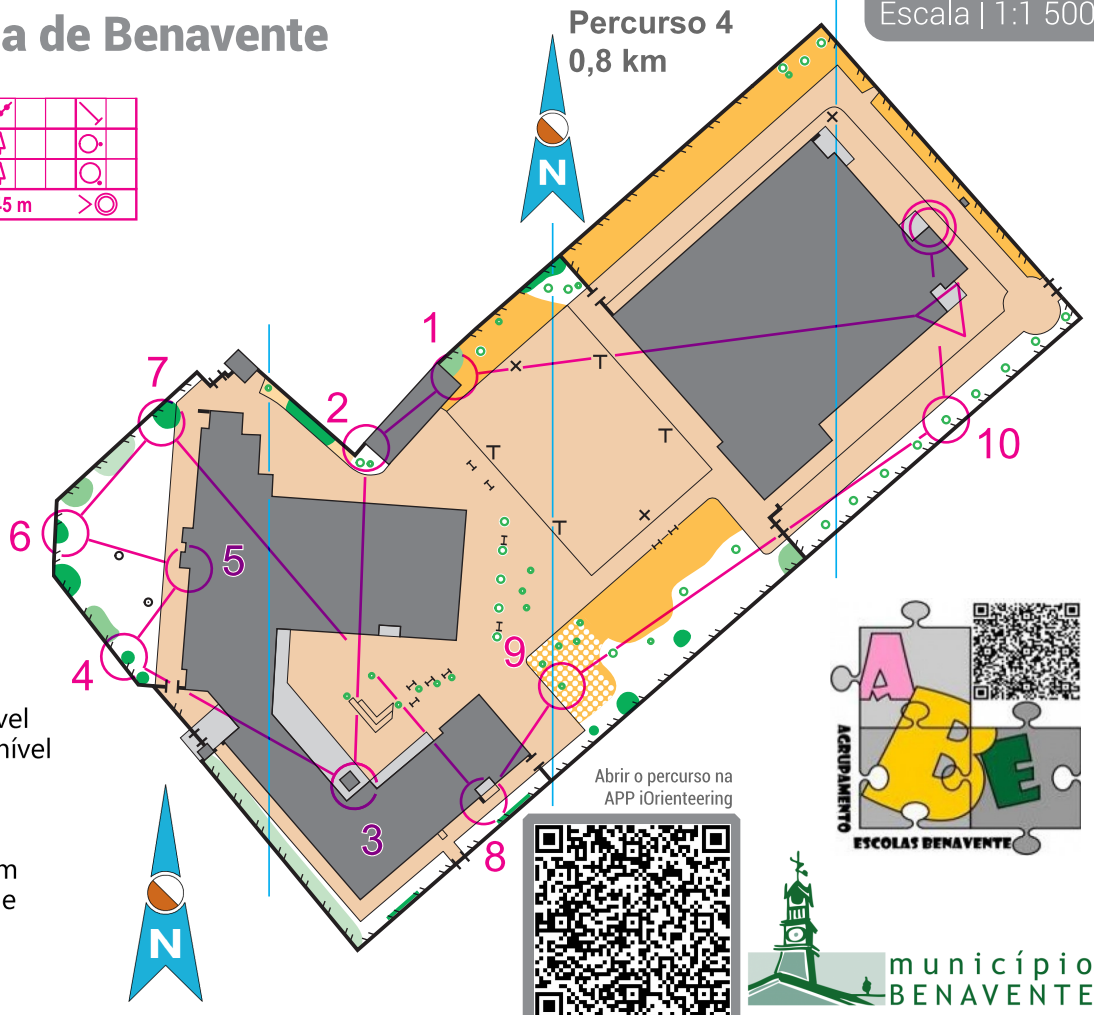
Escola Secundária de Benavente

Escala | 1:1 500

Orientação Escola Secundária

Percurso 4	0,8 km	0
1 111	◇	○
2 107	▲	○
3 109	■	○
4 103	⊗	○
5 102	■	○
6 101	⊗	○
7 104	⊗	○

8 113	▲	○
9 117	▲	○
10 123	▲	○
○	45 m	○



Legenda do mapa


- Edifício
- Zona coberta
- Zona privada
- Zona aberta
- Vegetação
- Floresta limpa
- Cerca/muro transponível
- Cerca/muro intransponível
- Escadas
- Árvore / arbusto
- Monumento
- Objeto especial homem
- Torre pequena / grande
- Banco / mesa
- Parque infantil
- Objeto especial água

Escola Secundária de Benavente

Escala | 1:1 500

Orientação Escola Secundária			
Percurso 5	0,8 km	0	
▶	■	◁	▷
1 103	■	◁	▷
2 109	■	◁	▷
3 110	▲	◁	▷
4 105	▲	◁	▷
5 116	◇	◁	▷
6 120	■	◁	▷

60 m



Legenda do mapa

- Edifício
- Zona coberta
- Zona privada
- Zona aberta
- Vegetação
- Floresta limpa
- Cerca/muro transponível
- Cerca/muro intransponível
- Escadas
- Árvore / arbusto
- Monumento
- Objeto especial homem
- Torre pequena / grande
- Banco / mesa
- Parque infantil
- Objeto especial água

Abrir o percurso na APP iOrienteeing



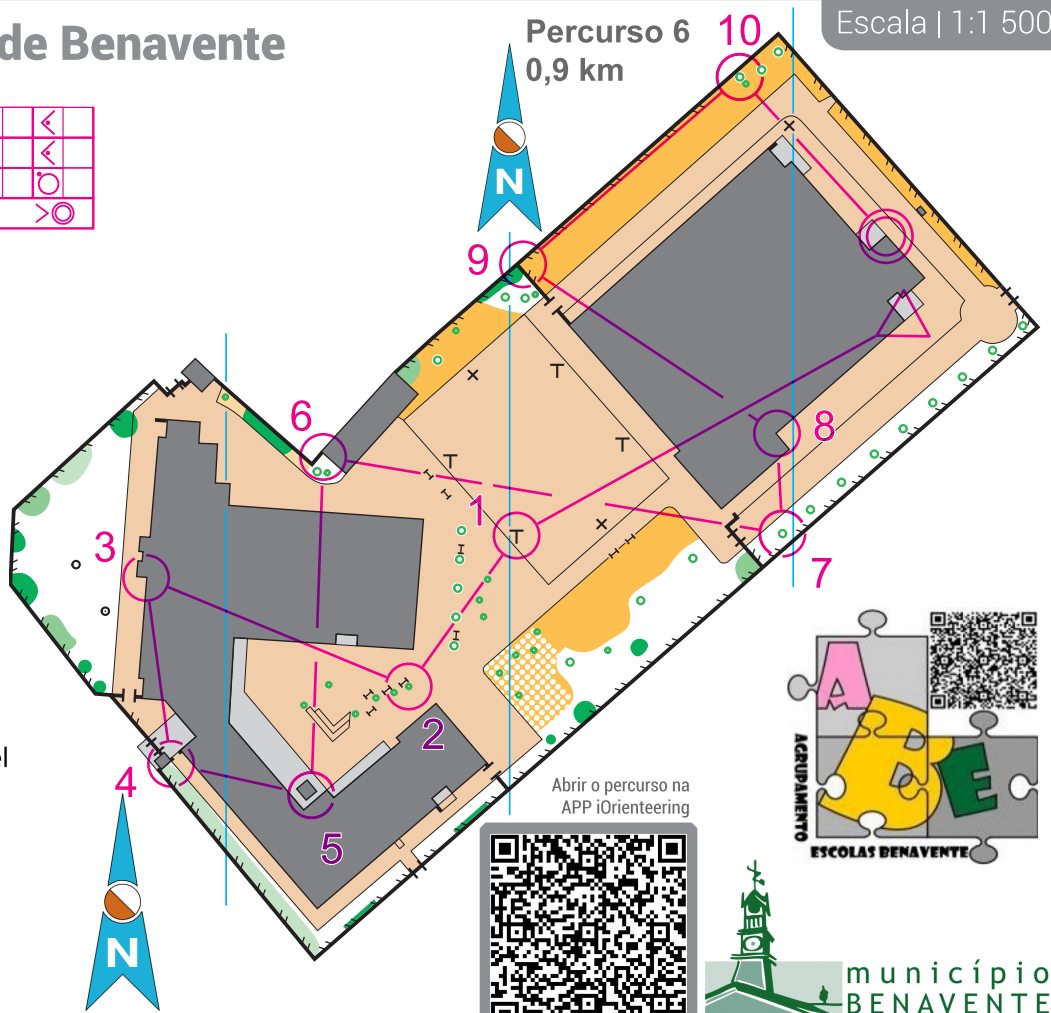
Escola Secundária de Benavente

Escala | 1:1 500

Orientação Escola Secundária			
Percurso 6	0,9 km	0	
▶	■	◁	▷
1 115	T	◁	▷
2 110	▲	◁	▷
3 102	■	◁	▷
4 106	▲	◁	▷
5 109	■	◁	▷
6 107	▲	◁	▷
7 121	▲	◁	▷

8 120	■	◁	▷
9 116	◇	◁	▷
10 122	▲	◁	▷

45 m



Legenda do mapa

- Edifício
- Zona coberta
- Zona privada
- Zona aberta
- Vegetação
- Floresta limpa
- Cerca/muro transponível
- Cerca/muro intransponível
- Escadas
- Árvore / arbusto
- Monumento
- Objeto especial homem
- Torre pequena / grande
- Banco / mesa
- Parque infantil
- Objeto especial água

Abrir o percurso na APP iOrienteeing

